AMIGOS DO MERCADO OLHAR REGIONAL 2023

Regiões Metropolitanas

Diversos olhares de um Brasil só.

Patrocínio: Kallas MÍDIA OOH

Realização: AMIGOS DO MERCADO · MUTUA CURSOS · compasso coolab

Regiões Metropolitanas de	Espaço Territorial	Nº de Habitantes	Economia (em % do PIB estadual)
SALVADOR	9.471 km²	4,3 MI	40%
RECIFE	2.768 km²	4 MI	31,5%
CAMPINAS	3.791,79 km²	3,1 MI	8,92%
SÃO PAULO	7.946,96 km²	22 MI	56%
RIO DE JANEIRO	5.645 km²	12,6 MI	63,9%
BELO HORIZONTE	9.472,79 km²	6,1 MI	37,3%
PORTO ALEGRE	9.947 km²	4,4 MI	31%
MANAUS	11.401 km²	2,8 MI	95%
BELÉM	5.862 km²	2,5 MI	29,5%
CURITIBA	15.099,60 km²	3,4 MI	43,5%

Fonte: IBGE

Região de SALVADOR

OLHAR REGIONAL

Patrocínio: Kallas MÍDIA OOH

Realização: AMIGOS DO MERCADO · MUTUA CURSOS · compasso coolab

Principais setores econômicos:

. Turismo
. comércio e serviços
. indústria química
. petroquímica de alimentos e bebidas e de construção civil
. agricultura, principalmente, produção de frutas, verduras e grãos
. transporte portuário

Principais eventos:

. Carnaval de Salvador
. Lavagem do Bonfim
. Festival de Verão Salvador
. Salvador Fest
. Festa de Nossa Senhora da Conceição, em Mata de São João
. Festa de São Sebastião, em Mata de São João
. São João de Camaçari
. Festa de São João de Lauro de Freitas
. Festival de Verão de Camaçari
. Virada Cultural de Lauro de Freitas
. Salão Baiano de Turismo, em Salvador

Economia

R$ 104,2 BI (IBGE, 2019)

40% do PIB estadual

Número de habitantes:

4,3 MI (IBGE, 2021)

corresponde a 28,5% do Estado

Espaço territorial:

9.471 km²

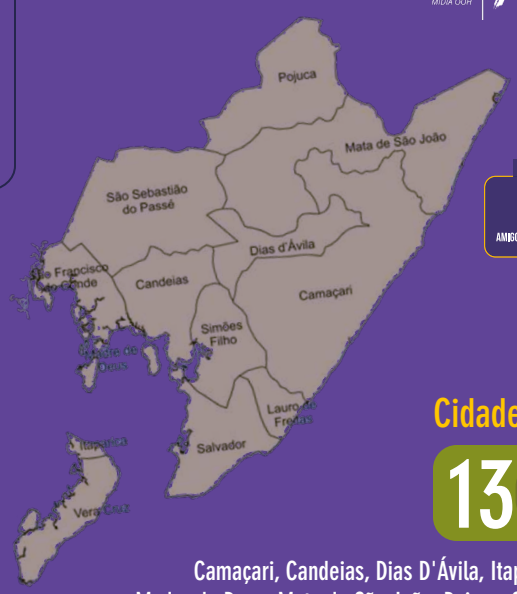

Cidades envolvidas:

13 municípios

Camaçari, Candeias, Dias D'Ávila, Itaparica, Lauro de Freitas, Madre de Deus, Mata de São João, Pojuca, São Francisco do Conde, São Sebastião do Passé, Simões Filho, Vera Cruz e Salvador

Fontes: IBGE, Secretaria de Desenvolvimento Urbano do Estado da Bahia, Prefeitura de Salvador, Site do São João da Bahia.

Região de RECIFE

LHAR REGIONAL

Patrocínio: Kallas MÍDIA OOH

Realização: Amigos do Mercado · Mutua Curados · compasso coolab

Principais setores econômicos:

. serviços de comércio
. transportes
. comunicações
. turismo e tecnologia da informação
. indústria automotiva
. naval
. petroquímica
. alimentícia e de confecções
. agropecuária, com produção de cana-de-açúcar, frutas e pecuária.

Principais eventos:

. Carnaval de Recife
. Olinda e Paulista
. Festa de São João, em diversos municípios
. Festival de Jazz do Recife
. Festa de Nossa Senhora da Conceição, em Igarassu e em Jaboatão dos Guararapes
. Festival de Ciranda, de Olinda
. Festa de São Sebastião, em Paulista
. Festival de Inverno de Pernambuco, em diversos municípios
. Festival de Cinema de Triunfo.

Economia

R$ 64,5 BI (IBGE, 2019)

31,5 % do PIB estadual

Número de habitantes:

4 MI (IBGE, 2020)

corresponde a 41,6 % do Estado

Espaço territorial:

2.768 km²

Cidades envolvidas:

15 municípios

Abreu e Lima, Araçoiaba, Cabo de Santo Agostinho, Camaragibe, Igarassu, Ilha de Itamaracá, Ipojuca, Itapissuma, Jaboatão dos Guararapes, Moreno, Olinda, Paulista, Recife, São Lourenço da Mata e Vitoria de Santo Antão

Fontes: IBGE, Agência Estadual de Planejamento e Pesquisas de Pernambuco, Secretaria de Desenvolvimento Econômico de Pernambuco

Região de CAMPINAS

LHAR REGIONAL

Patrocínio: Kallas MÍDIA OOH

Realização: Amigos do Mercado · Mutua Curados · compasso coolab

Principais setores econômicos:

. setor industrial diversificado e composto por segmentos setoriais complementares
. atividades agrícolas e agroindustriais
. educação e pesquisas científicas e tecnológicas
. transporte de cargas aéreas, em função do aeroporto de Viracopos, o segundo maior do país em transporte de carga.

Principais eventos:

. Rodeios em diversos municípios
. Agrishow de Ribeirão Preto
. Festa da Uva e Festa do Vinho de Vinhedo
. Festival de Inverno e Expoflora de Holambra
. Festa do Figo de Valinhos
. Expoagro Afubra de Monte Mor

Economia

8,2 % do PIB estadual (IBGE, 2015)

Número de habitantes:

3,1 MI (IBGE, 2017)

corresponde a 6,7 % do Estado

Espaço territorial:

3.791,79 km²

Cidades envolvidas:

20 municípios

Americana, Artur Nogueira, Campinas, Cosmópolis, Engenheiro Coelho, Holambra, Hortolândia, Indaiatuba, Itatiba, Jaguariúna, Monte Mor, Morungaba, Nova Odessa, Paulínia, Pedreira, Santa Bárbara d'Oeste, Santo Antônio de Posse, Sumaré, Valinhos e Vinhedo.

Fontes: PDUI Governo do Estado de SP

Região de SÃO PAULO

LHAR REGIONAL

Patrocínio: Kallas MÍDIA OOH

Realização: Amigos do Mercado · Mutua Curados · compasso coolab

Principais setores econômicos:

. indústria automobilística
. química e têxtil
. comércio atacado e varejo
. serviços financeiros
. serviços agropecuários
. serviços de telecomunicação e comunicação, educação e pesquisa científica.

Principais eventos:

. Carnaval
. Festa de Nossa Senhora Achiropita
. São Paulo Fashion Week
. Bienal Internacional do Livro
. Virada Cultural de SP
. Virada Cultural de SP
. Festival de Inverno de Paranapiacaba
. Festival de Inverno de Ribeirão Pires
. Festa do Morango de Atibaia
. Festa do Divino de Mogi das Cruzes

Economia

R$ 2 TRI (IBGE, 2018)

56 % do PIB estadual

Número de habitantes:

22 MI (IBGE, 2021)

corresponde a 47,5% do Estado

Espaço territorial:

7.946,96 km²

Cidades envolvidas:

39 municípios

divididos em 5 sub-regiões:
Norte: Caieiras, Cajamar, Francisco Morato, Franco da Rocha e Mairiporã.
Leste: Arujá, Biritiba-Mirim, Ferraz de Vasconcelos, Guararema, Guarulhos, Itaquaquecetuba, Mogi das Cruzes, Poá, Salesópolis, Santa Isabel e Suzano.
Sudeste: Diadema, Mauá, Ribeirão Pires, Rio Grande da Serra, Santo André, São Bernardo do Campo e São Caetano do Sul.
Sudoeste: Cotia, Embu, Embu-Guaçu, Itapecerica da Serra, Juquitiba, São Lourenço da Serra, Taboão da Serra e Vargem Grande Paulista.
Oeste: Barueri, Carapicuíba, Itapevi, Jandira, Osasco, Pirapora do Bom Jesus e Santana de Parnaíba.

Fontes: PDUI Governo do Estado de SP

Região de RIO DE JANEIRO

LHAR REGIONAL

Patrocínio: Kallas MÍDIA OOH

Realização: AMIGOS DO MERCADO · MuTuA CURSOS · compasso coolab

Principais setores econômicos:

. extração e produção de petróleo
. turismo
. comércio
. serviços
. mercado financeiro

Principais eventos:

. Carnaval
. Rock In Rio
. Feira Internacional de Negócios do Mercado Imobiliário (FEICON)
. Feira Internacional do Turismo (FIT)
. Bienal do Livro
. Festival do Rio e Rio2C
. Festa de São Jorge (Nova Iguaçu, Niterói, Duque de Caxias

Espaço territorial:

5.645 km²

Economia

R$ 323,7 BI (IBGE, 2018)

63,9% do PIB estadual

Número de habitantes:

12,6 MI (IBGE, 2018)

corresponde a 74% do Estado

Cidades envolvidas:

21 municípios

Belford Roxo, Duque de Caxias, Guapimirim, Itaboraí, Itaguaí, Japeri, Magé, Maricá, Mesquita, Nilópolis, Niterói, Nova Iguaçu, Paracambi, Petrópolis, Queimados, Seropédica, São Gonçalo, São João de Meriti, Tanguá, Cachoeiras de Macacu e Rio Bonito.

Fnem Brasil (Fórum Nacional de Entidades Metropolitanas) e IBGE

Região de BELO HORIZONTE

LHAR REGIONAL

Patrocínio: Kallas MÍDIA OOH

Realização: AMIGOS DO MERCADO · MuTuA CURSOS · compasso coolab

Principais setores econômicos:

. indústria automobilística
. química metalúrgica
. siderúrgica
. fornecimento de energia
. comércio atacado e varejo
. serviços agropecuários
. serviços de educação
. serviços de pesquisa científica
. administração pública

Principais eventos:

. Carnaval de Belo Horizonte
. ExpoMinas
. Festival de Inverno de Nova Lima
. Festival de Inverno de Sabará
. Festival de Inverno de Santa Luzia
. Festa de Agosto de Sabará
. Festa de N. Sra da Boa Viagem de Brumadinho
. Festa do Divino Espírito Santo de Brumadinho
. Festa do Peão de Ribeirão das Neves
. Festival de Inverno de Sete Lagoas
. Festival de Inverno de Pedro Leopoldo
. Mostra de Teatro de Contagem
. Salão Nacional da Fotografia de Santa Luzia
. Semana do Patrimônio Cultural de Santa Luzia
. Festival de Inverno de Betim

Espaço territorial:

9.472,79 km²

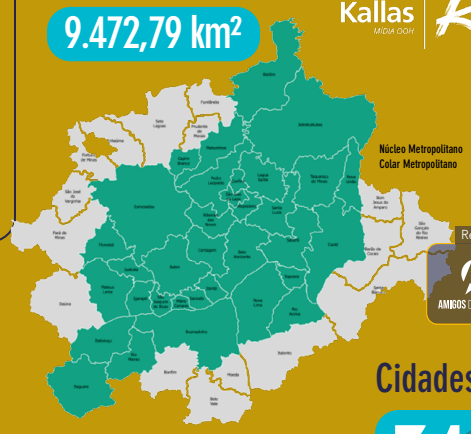

Economia

R$ 174,7 BI (IBGE, 2018)

37,3% do PIB estadual

Número de habitantes:

6,1 MI (IBGE, 2021)

corresponde a 28,9% do Estado

Cidades envolvidas:

34 municípios

Belo Horizonte, Baldim, Betim, Brumadinho, Caeté, Capim Branco, Confins, Contagem, Esmeraldas, Florestal, Fortuna de Minas, Funilândia, Ibirité, Igarapé, Inhaúma, Itaguara, Itatiaiuçu, Jaboticatubas, Juatuba, Lagoa Santa, Mário Campos, Mateus Leme, Matozinhos, Nova Lima, Pedro Leopoldo, Raposos, Ribeirão das Neves, Rio Acima, Rio Manso, Sabará, Santa Luzia, São Joaquim de Bicas, São José da Lapa e Sarzedo.

Fontes: Agência Minas, BeloTur, Prefeitura Municipal de Belo Horizonte e Revista Forbes

Região de PORTO ALEGRE

LHAR REGIONAL

Patrocínio: Kallas MÍDIA OOH

Realização: AMIGOS DO MERCADO · MuTuA CURSOS · compasso coolab

Principais setores econômicos:

. indústria metalúrgica e alimentícia
. agricultura e pecuária (hortifrutigranjeiros, leite, suínos e aves)
. serviços de varejo e atacado, comércio, turismo e transporte aéreo, portuário e rodoviário.

Principais eventos:

. Porto Alegre em Cena
. Festival de Cinema de Porto Alegre
. Expointer de Esteio/RS
. Festival de Inverno de Garanhuns em Gravataí
. Oktoberfest em Igrejinha
. Porto Verão Alegre
. South Summit Brazil em Porto Alegre
. Festa Nacional do Kiwi de Montenegro
. Festival de Música de Novo Hamburgo
. Festa do Maracujá em Capela de Santana
. Festival de Inverno de Canela
. Festival Internacional de Teatro de Bonecos de Canela

Espaço territorial:

9.947 km²

Economia

R$ 129,9 BI (IBGE, 2019)

31% do PIB estadual

Número de habitantes:

4,4 MI (IBGE, 2021)

corresponde a 39,4% do Estado

Cidades envolvidas:

34 municípios

Alvorada, Araricá, Arroio dos Ratos, Cachoeirinha, Campo Bom, Canoas, Capela de Santana, Charqueadas, Dois Irmãos, Eldorado do Sul, Estância Velha, Esteio, Glorinha, Gravataí, Guaíba, Ivoti, Montenegro, Nova Hartz, Nova Santa Rita, Novo Hamburgo, Osório, Parobé, Portão, Porto Alegre Santo Antônio da Patrulha, São Jerônimo, São Leopoldo, Sapiranga, Sapucaia do Sul, Taquara, Triunfo, Viamão, Nova Petrópolis e Igrejinha

Fontes: IBGE, Associação dos Municípios da Região Metropolitana de Porto Alegre.

Região de MANAUS

LHAR REGIONAL

Patrocínio: Kallas MÍDIA OOH

Realização: Amigos do Mercado · Mutua Cursos · compasso coolab

Principais setores econômicos:

. indústria de eletroeletrônicos, tecnologia, motocicletas e diversos bens de consumo duráveis
. comércio do setor de serviços e de produtos
. agricultura e pesca
. e turismo, com ecoturismo de aventura, histórico e cultural

Principais eventos:

. Festival Amazonas de Ópera, de Manaus
. Boi Manaus
. Feira Internacional da Amazônia (FIAM), de Manaus.
Festival de Cirandas de Manacapuru
. Festa de São Francisco de Assis, de Careiro da Várzea
. Festival Folclórico de Iranduba
. Festival de Pesca Esportiva, de Iranduba
. Festival de Inverno de Presidente Figueiredo
. Festival de Verão de Rio Preto da Eva (janeiro)
. Festa de Nossa Senhora da Conceição de Rio Preto
. Festival de Carnaval de Itacoatiara
. Festa do Divino Espírito Santo, de Itacoatiara

Espaço territorial:

11.401 km²

Economia

R$ 82,8 BI (IBGE, 2019)

95% do PIB estadual

Número de habitantes:

2,8 MI (IBGE, 2021)

corresponde a 65% do Estado

Cidades envolvidas:

13 municípios

Manaus, Careiro, Careiro da Várzea, Iranduba, Itacoatiara, Itapiranga, Manacapuru, Novo Airão Presidente Figueiredo, Rio Preto da Eva, São Gabriel da Cachoeira, São Sebastião do Uatumã e Silves

Fontes: IBGE, Secretaria de Estado de Planejamento, Desenvolvimento, Ciência e Tecnologia do Amazonas, Site da Superintendência da Zona Franca de Manaus.

Região de BELÉM

LHAR REGIONAL

Patrocínio: Kallas MÍDIA OOH

Realização: Amigos do Mercado · Mutua Cursos · compasso coolab

Principais setores econômicos:

. comércio e serviços de educação, saúde e turismo
. indústria de alimentos, bebidas, produtos químicos, materiais de construção, móveis, confecções e tecnologia e inovação
. agropecuária, com a produção de frutas, mandioca, cacau, castanha-do-Pará, açaí e criação de gado e aves.

Principais eventos:

. Festa do Açaí de Ananindeua
. Feira da Agricultura Familiar de Marituba
. Natsu Matsuri
. Festival de Verão de Santa Isabel do Pará
. Feira do Produtor Rural de Castanhal
. Círio de Nossa Senhora de Nazaré, em Belém
. Baiacool Jazz Festival, em Belém
. Arraial da Pavulagem, de Belém
. Arrastão da Pavulagem (Carnaval), de Belém

Espaço territorial:

5.862 km²

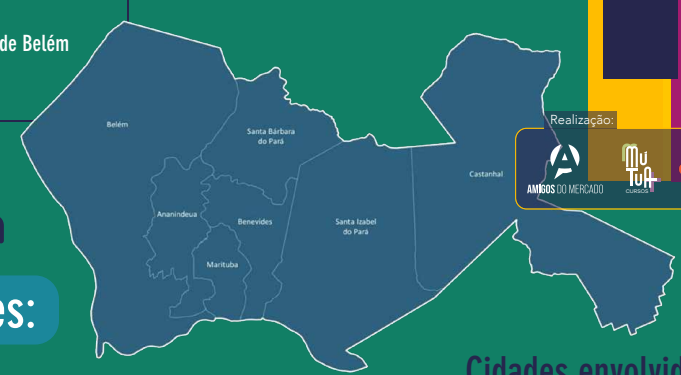

Economia

R$ 46,5 BI (IBGE, 2019)

29,5% do PIB estadual

Número de habitantes:

2,5 MI (IBGE, 2021)

corresponde a 28,9% do Estado

Cidades envolvidas:

7 municípios

Ananindeua, Belém, Benevides, Castanhal, Marituba, Santa Bárbara do Pará e Santa Isabel do Pará

Fontes: IBGE, FNEM Brasil, Prefeitura Municipal de Belém.

Região de CURITIBA

LHAR REGIONAL

Patrocínio: Kallas MÍDIA OOH

Realização: Amigos do Mercado · Mutua Cursos · compasso coolab

Principais setores econômicos:

. indústria automobilística
. tecnologia da informação
. serviços financeiros
. comércio
.turismo
. agropecuária
.construção civil

Principais eventos:

. Festival de Teatro de Curitiba
. Festival de Inverno da Lapa
. Festival de Inverno de São José dos Pinhais
. Festa da Uva em Colombo
. Festa do Carro de Boi em Campo Largo
. Festa Nacional do Carneiro no Buraco, em Campo Magro

Espaço territorial:

15.099,60 km²

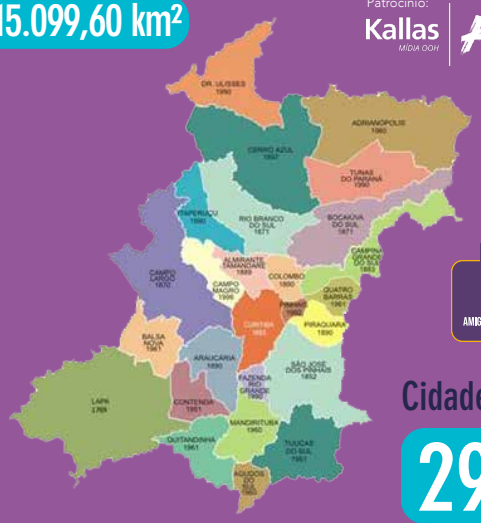

Economia

R$ 136,4 BI (IBGE, 2019)

43,5% do PIB estadual

Número de habitantes:

3,4 MI (IBGE, 2021)

corresponde a 31,8% do Estado

Cidades envolvidas:

29 municípios

Adrianópolis, Agudos do Sul, Almirante Tamandaré, Araucária, Balsa Nova, Bocaiúva do Sul, Campina Grande do Sul, Campo do Tenente, Campo Largo, Campo Magro, Cerro Azul, Colombo, Contenda, Curitiba, Doutor Ulysses, Fazenda Rio Grande, Itaperuçu, Lapa, Mandirituba, Piên, Pinhais, Piraquara, Quatro Barras, Quitandinha, Rio Branco do Sul, Rio Negro, São José dos Pinhais, Tijucas do Sul e Tunas do Paraná.

Fontes: IBGE, Agência Paraná Desenvolvimento, Paraná Turismo.